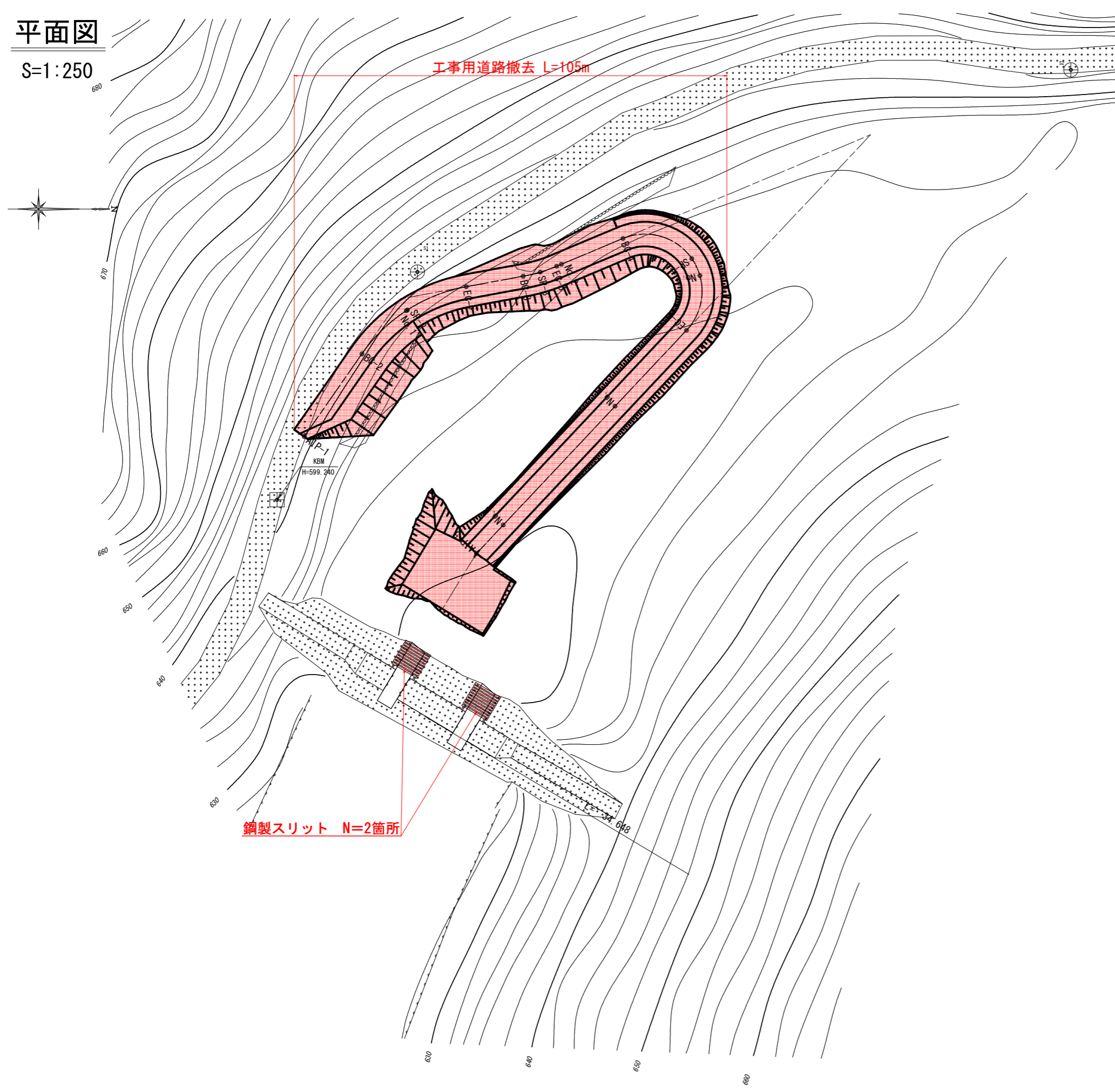


平面図

S=1:250

工事用道路撤去 L=105m

鋼製スリット N=2箇所

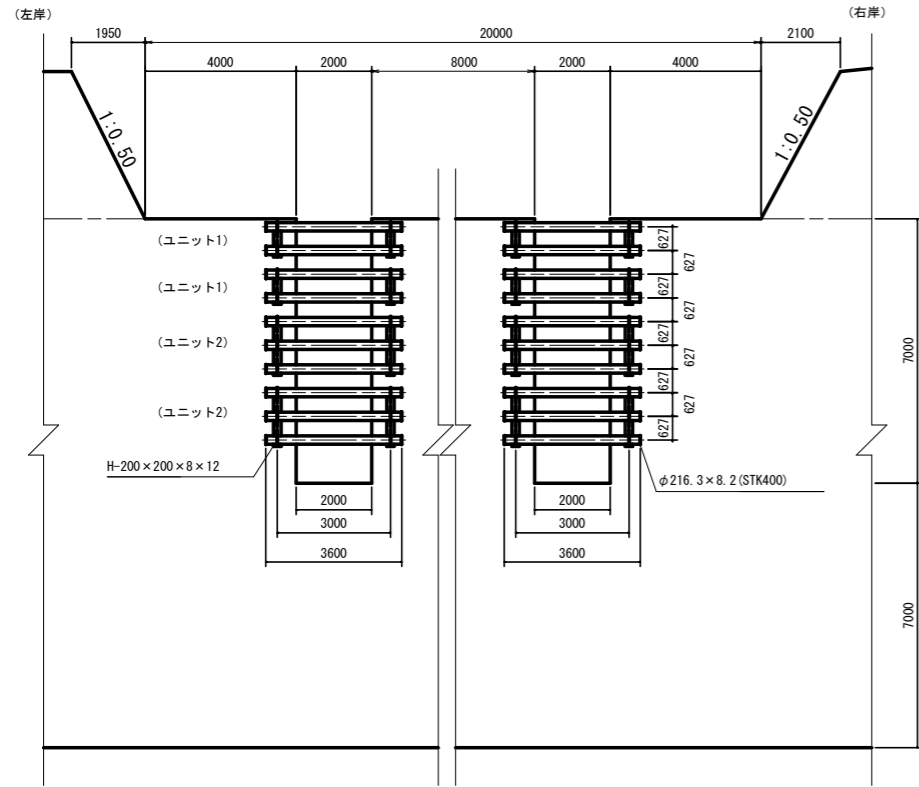


実施設計図面

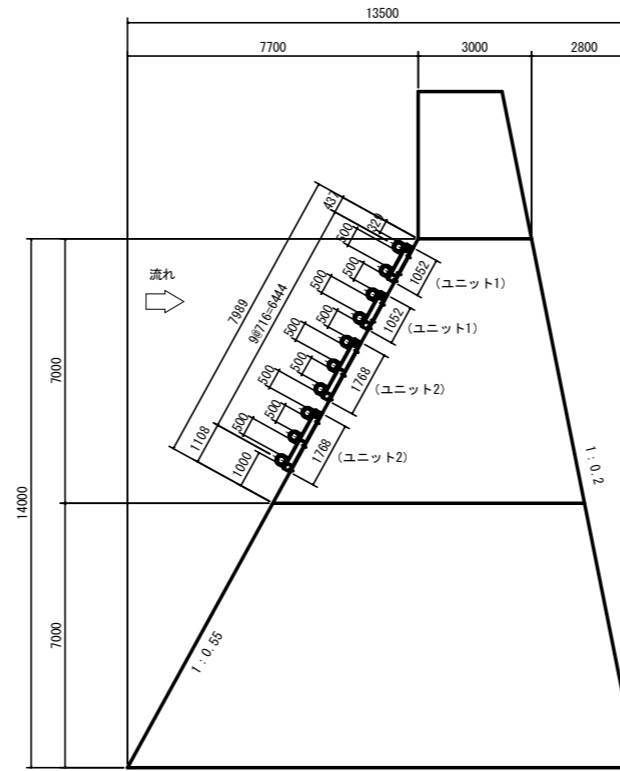
工事名	R4那土 榑谷 那賀・木頭折宇 砂防工事(2)		
路線名等	榑谷		
工事箇所	那賀郡那賀町木頭折宇(第2分割)		
図面名	平面図		
縮尺	図示	図面番号	1
会社名			
事業者名	徳島県南部総合県民局県土整備部(那賀)		

鋼製横棧スリット構造図 S=1:100

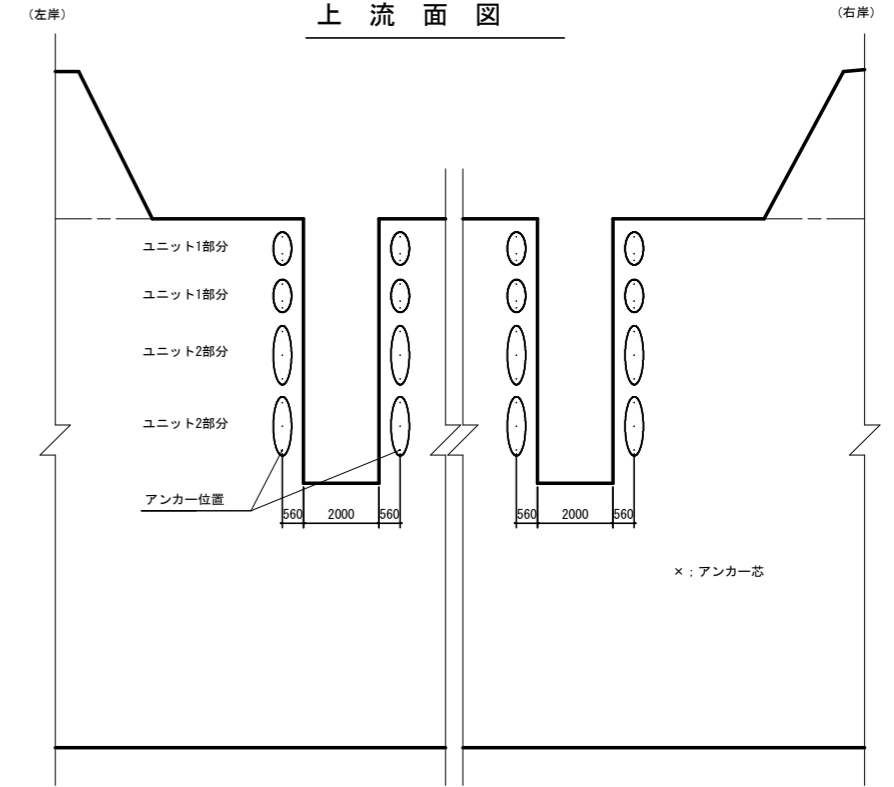
正面図(上流側)



側面図

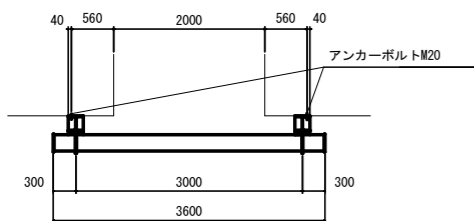


アンカー位置図

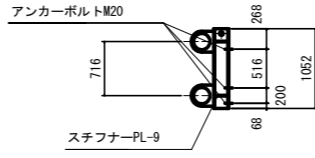
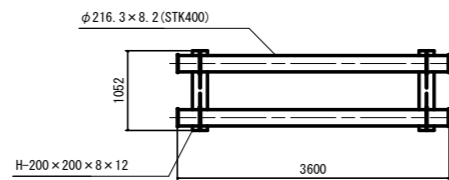


詳細図 S=1/50

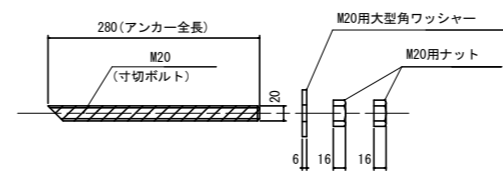
上面図



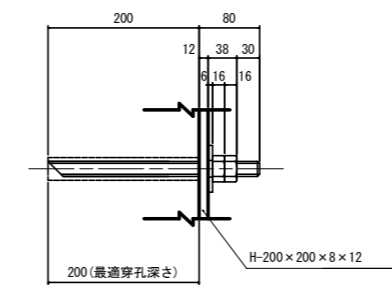
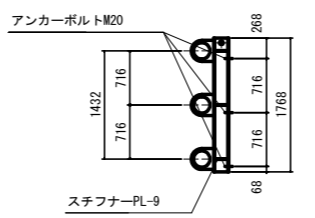
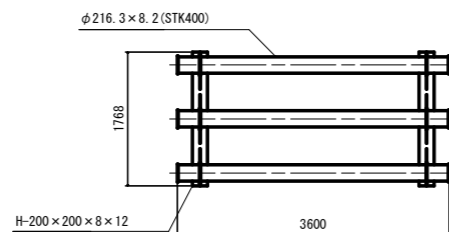
ユニット1



アンカー詳細図(参考図)

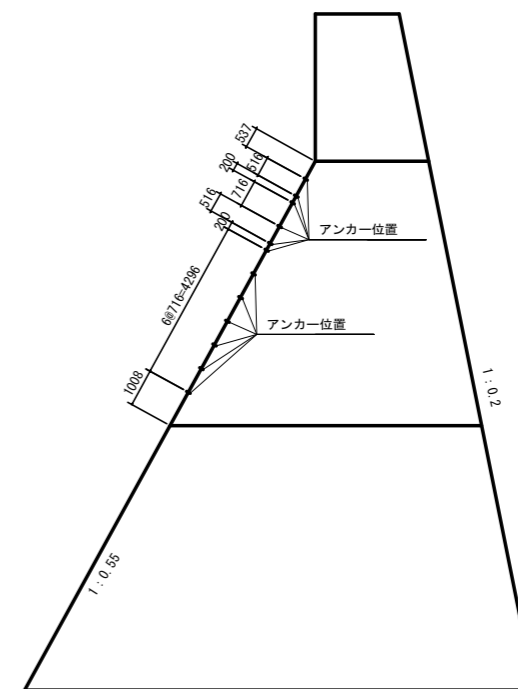


ユニット2



*最適穿孔深さは、ケミカルアンカー (R-19N) 使用時の値です。

側面図



鋼材質量

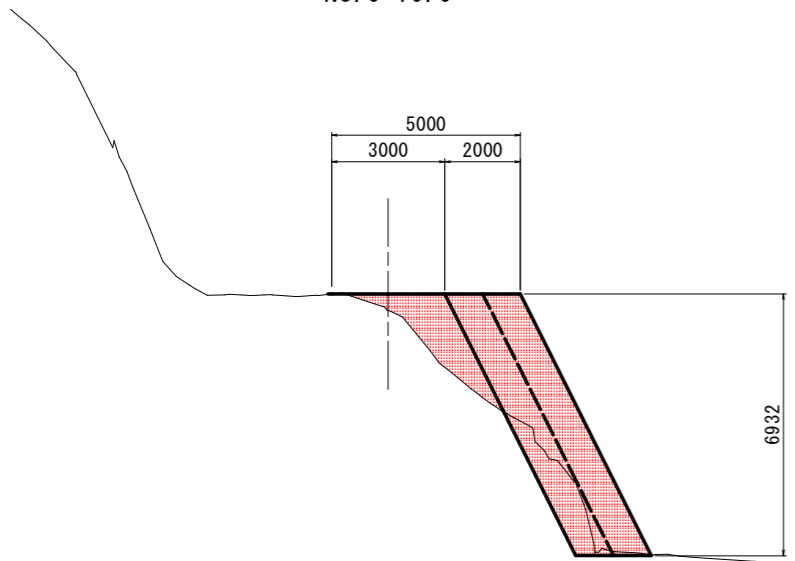
部品名	単位質量 (kg)	数量	質量 (kg)
ユニット1	446	4	1,784
ユニット2	688	4	2,752
合計			4,536

アンカーボルトM20 (SS400相当、HDZT49) 48本

実施設計図面

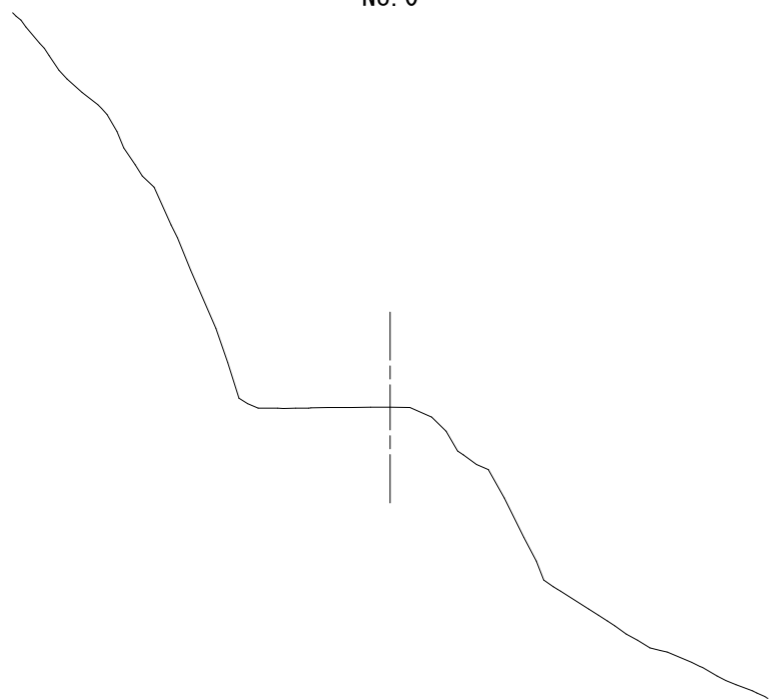
工事名	R4那土 棚谷 那賀・木頭折宇 砂防工事(2)		
路線名等	棚谷		
工事箇所	那賀郡那賀町木頭折宇(第2分割)		
図面名	鋼製横棧スリット構造図		
縮尺	図示	図面番号	2
会社名			
事業者名	徳島県南部総合県民局県土整備部(那賀)		

No. 0+10.0



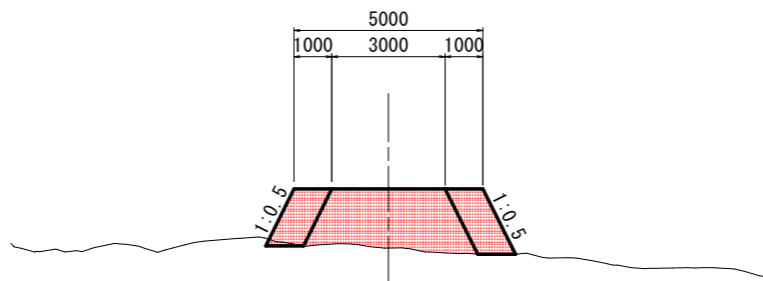
DL=630.0

No. 0



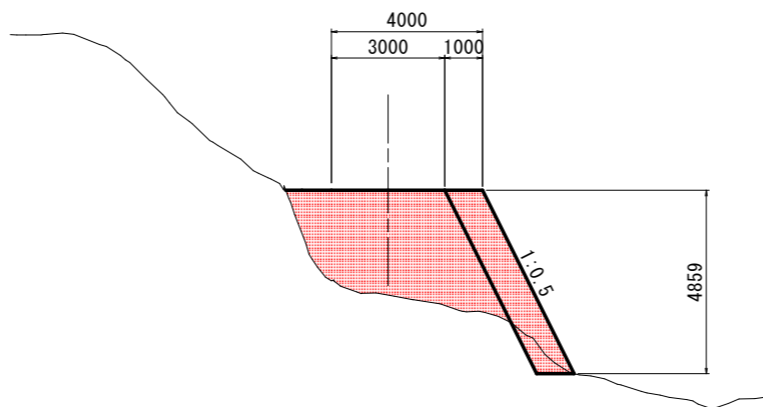
DL=630.0

No. 3



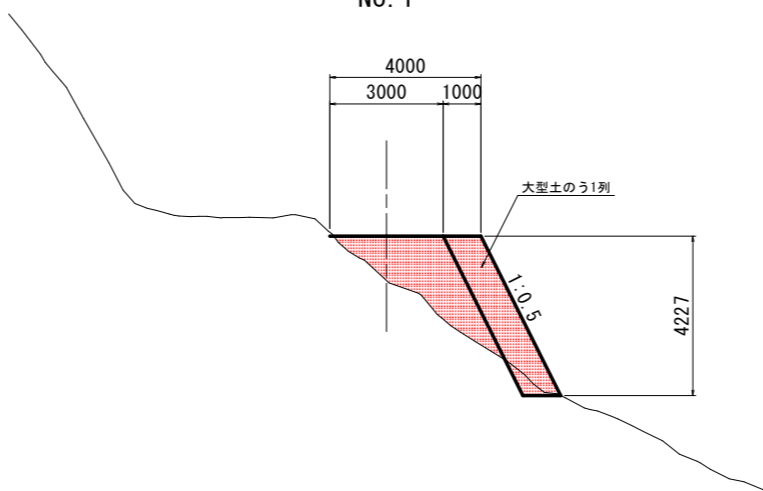
DL=630.0

No. 2



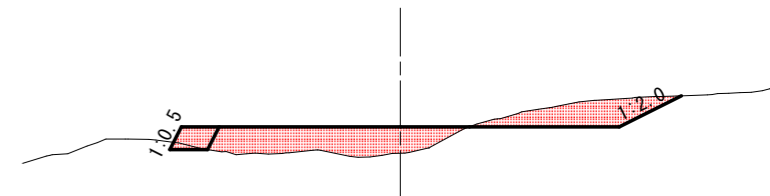
DL=630.0

No. 1

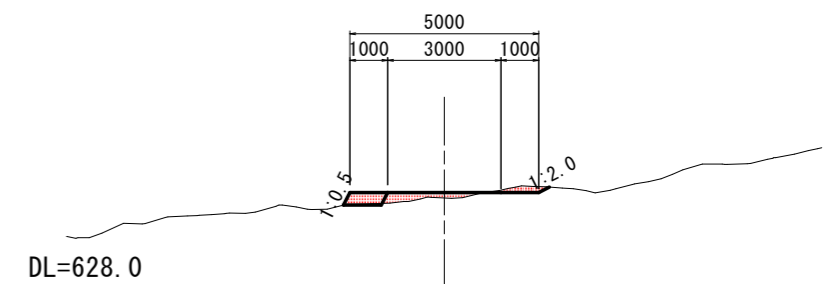


DL=630.0

No. 6

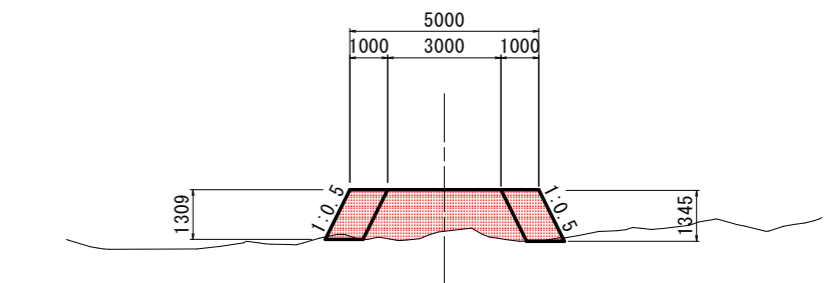


No. 5



DL=628.0

No. 4



DL=628.0

実施設計図面

工事名	R4那土 棚谷 那賀・木頭折宇 砂防工事(2)		
路線名等	棚谷		
工事箇所	那賀郡那賀町木頭折宇(第2分割)		
図面名	仮設横断面図		
縮尺	1:100	図面番号	3
会社名			
事業者名	徳島県南部総合県民局県土整備部(那賀)		